

GEO-SYSTEM
Przedsiębiorstwo Usług Geodezyjnych
i Szacowania Nieruchomości
Zbigniew Starzyk
Danuta Sepelowska, Adam Łęgowski
ul. Powstańców Warszawskich 6
06-400 Ciechanów, tel. (0-23) 672 14 17

P. Bogdan i Wiesława
Romanowscy małż
zam Wólka Garwarska 40
06-452 GLINOJECK

(właściciele dz.119, 236, 237)

Z A W I A D O M I E N I E

o czynnościach ustalenia przebiegu granic działek ewidencyjnych

Działając na podstawie art. 36-39 Rozporządzenia Ministra Rozwoju Regionalnego i Budownictwa z dnia 29 marca 2001r w sprawie ewidencji gruntów i budynków,

uprzejmie zawiadamiam,

że w dniu **03 wrzesień 2020r od godz. 10.00** w miejscowości Wólka Garwarska, gmina Glinojec, powiat ciechanowski zostaną wykonane czynności mające na celu ustalenie granic działek ewidencyjnych nr **119, 236, 237**, KW PL1C/00016405/6,

z działkami przyległymi nr:

- dz.nr 112, dla której prowadzona jest KW PL1C/00029543/9, działka położona w wsi Wólka Garwarska,
- dz.nr 115/1, dla której prowadzona jest KW PL1C/00001268/5, działka położona w wsi Wólka Garwarska,
- dz.nr 118, 120, 235, 238, 241, dla której prowadzona jest KW PL1C/00046088/6, działki położone w wsi Wólka Garwarska,
- dz.nr 122/2 (droga gminna), dla której prowadzona jest KW PL1C/00033013/6, działka położona w wsi Wólka Garwarska,
- dz.nr 23-15, dla której prowadzona jest KW PL1C/00031436, działka położona w wsi Wkra.

Spotkanie z geodetą dokonującym czynności ustalenia granic na drodze gminnej w Wólce Garwarskiej, przy siedlisku P. Romanowskich.

W interesie Państwa jest udział w tych czynnościach, osobiście lub poprzez swojego przedstawiciela. Osoby biorące udział w czynnościach powinny posiadać dokument tożsamości, a w przypadku występowania w charakterze przedstawiciela – pełnomocnictwo na piśmie. Dokument świadczący o pełnomocnictwie zostanie dołączony do akt.

Jednocześnie informuję, że nieobecność strony na gruncie nie wstrzymuje czynności wyznaczenia punktów granicznych działek ewidencyjnych.

Z poważaniem

GEODETA UPRAWNIONY

inż. Danuta Sepelowska
Upr Nr 8871

POUCZENIE

Geodeta przeprowadzający czynności związane z ustaleniem granic zawiadamia- wzywa właścicieli działek przyległych (strony) do stawienia się na gruncie w celu wzięcia udziału w rozprawie granicznej. Właściciele działek proszeni są o zabranie ze sobą w oznaczonym terminie wszelkich dokumentów mogących mieć znaczenie przy ustalaniu granic, dokumentu tożsamości, tytułu prawnego do nieruchomości. Nie stawienie się stron nie wstrzymuje czynności geodety związanych z ustaleniem granic.

W razie niemożności wzięcia udziału w ustalaniu granic przez samego właściciela gruntów, w jego imieniu może występować zastępca mający odpowiednie pełnomocnictwa. (Ustawa z dnia 17 maja 1989r. Prawo Geodezyjne i Kartograficzne).

- Klauzula RODO: Państwa dane osobowe są chronione zgodnie z przepisami prawa.

GEO-SYSTEM
Przedsiębiorstwo Usług Geodezyjnych
i Szacowania Nieruchomości
Zbigniew Starzyk
Danuta Sepelowska, Adam Łęgowski
ul. Powstańców Warszawskich 6
06-400 Ciechanów, tel. (0-23) 672 14 17

P. Waldemar Pniewski
zam Wólka Garwarska
06-452 GLINOJECK

(właściciel dz.112)

Z A W I A D O M I E N I E

o czynnościach ustalenia przebiegu granic działek ewidencyjnych

Działając na podstawie art. 36-39 Rozporządzenia Ministra Rozwoju Regionalnego i Budownictwa z dnia 29 marca 2001r w sprawie ewidencji gruntów i budynków,

uprzejmie zawiadamiam,

że w dniu **03 wrzesień 2020r od godz. 10.00** w miejscowości Wólka Garwarska, gmina Glinojeck, powiat ciechanowski zostaną wykonane czynności mające na celu ustalenie granic działek ewidencyjnych nr **119, 236, 237**, KW PL1C/00016405/6,

z działkami przyległymi nr:


- dz.nr 112, dla której prowadzona jest KW PL1C/00029543/9, działka położona w wsi Wólka Garwarska,
- dz.nr 115/1, dla której prowadzona jest KW PL1C/00001268/5, działka położona w wsi Wólka Garwarska,
- dz.nr 118, 120, 235, 238, 241, dla której prowadzona jest KW PL1C/00046088/6, działki położone w wsi Wólka Garwarska,
- dz.nr 122/2 (droga gminna), dla której prowadzona jest KW PL1C/00033013/6, działka położona w wsi Wólka Garwarska,
- dz.nr 23-15, dla której prowadzona jest KW PL1C/00031436, działka położona w wsi Wkra.

Spotkanie z geodetą dokonującym czynności ustalenia granic na drodze gminnej w Wólce Garwarskiej, przy siedlisku P. Romanowskich.

W interesie Państwa jest udział w tych czynnościach, osobiście lub poprzez swojego przedstawiciela. Osoby biorące udział w czynnościach powinny posiadać dokument tożsamości, a w przypadku występowania w charakterze przedstawiciela – pełnomocnictwo na piśmie. Dokument świadczący o pełnomocnictwie zostanie dołączony do akt.

Jednocześnie informuję, że nieobecność strony na gruncie nie wstrzymuje czynności wyznaczenia punktów granicznych działek ewidencyjnych.

Z poważaniem

GEODETA UPRAWNIONY

Inż. Danuta Sepelowska
Upr Nr 8871

POUCZENIE

Geodeta przeprowadzający czynności związane z ustaleniem granic zawiadamia- wzywa właścicieli działek przyległych (strony) do stawienia się na gruncie w celu wzięcia udziału w rozprawie granicznej. Właściciele działek proszeni są o zabranie ze sobą w oznaczonym terminie wszelkich dokumentów mogących mieć znaczenie przy ustalaniu granic, dokumentu tożsamości, tytułu prawnego do nieruchomości. Nie stawienie się stron nie wstrzymuje czynności geodety związanych z ustaleniem granic.

W razie niemożności wzięcia udziału w ustalaniu granic przez samego właściciela gruntów, w jego imieniu może występować zastępca mający odpowiednie pełnomocnictwa. (Ustawa z dnia 17 maja 1989r. Prawo Geodezyjne i Kartograficzne).

- Klauzula RODO: Państwa dane osobowe są chronione zgodnie z przepisami prawa.

GEO-SYSTEM
Przedsiębiorstwo Usług Geodezyjnych
i Szacowania Nieruchomości
Zbigniew Starzyk
Danuta Sepelowska, Adam Łęgowski
ul. Powstańców Warszawskich 6
06-400 Ciechanów, tel. (0-23) 672 14 17

P. Tomasz Pniewski
zam Wólka Garwarska 36
06-452 GLINOJECK

(właściciele dz.115/1)

Z A W I A D O M I E N I E

o czynnościach ustalenia przebiegu granic działek ewidencyjnych

Działając na podstawie art. 36-39 Rozporządzenia Ministra Rozwoju Regionalnego i Budownictwa z dnia 29 marca 2001r w sprawie ewidencji gruntów i budynków,

uprzejmie zawiadamiam,

że w dniu **03 wrzesień 2020r od godz. 10.00** w miejscowości Wólka Garwarska, gmina Glinojeck, powiat ciechanowski zostaną wykonane czynności mające na celu ustalenie granic działek ewidencyjnych nr **119, 236, 237**, KW PL1C/00016405/6,

z działkami przyległymi nr:

- dz.nr 112, dla której prowadzona jest KW PL1C/00029543/9, działka położona w wsi Wólka Garwarska,
- dz.nr 115/1, dla której prowadzona jest KW PL1C/00001268/5, działka położona w wsi Wólka Garwarska,
- dz.nr 118, 120, 235, 238, 241, dla której prowadzona jest KW PL1C/00046088/6, działki położone w wsi Wólka Garwarska,
- dz.nr 122/2 (droga gminna), dla której prowadzona jest KW PL1C/00033013/6, działka położona w wsi Wólka Garwarska,
- dz.nr 23-15, dla której prowadzona jest KW PL1C/00031436, działka położona w wsi Wkra.

Spotkanie z geodetą dokonującym czynności ustalenia granic na drodze gminnej w Wólce Garwarskiej, przy siedlisku P. Romanowskich.

W interesie Państwa jest udział w tych czynnościach, osobiście lub poprzez swojego przedstawiciela. Osoby biorące udział w czynnościach powinny posiadać dokument tożsamości, a w przypadku występowania w charakterze przedstawiciela – pełnomocnictwo na piśmie. Dokument świadczący o pełnomocnictwie zostanie dołączony do akt.

Jednocześnie informuję, że nieobecność strony na gruncie nie wstrzymuje czynności wyznaczenia punktów granicznych działek ewidencyjnych.

Z poważaniem

GEODETA UPRAWNIONY

inż. Danuta Sepelowska
Upr Nr 8871

POUCZENIE

Geodeta przeprowadzający czynności związane z ustaleniem granic zawiadamia- wzywa właścicieli działek przyległych (strony) do stawienia się na gruncie w celu wzięcia udziału w rozprawie granicznej. Właściciele działek proszeni są o zabranie w oznaczonym terminie wszelkich dokumentów mogących mieć znaczenie przy ustalaniu granic, dokumentu tożsamości, tytułu prawnego do nieruchomości. Nie stawienie się stron nie wstrzymuje czynności geodety związanych z ustaleniem granic.

W razie niemożności wzięcia udziału w ustalaniu granic przez samego właściciela gruntów, w jego imieniu może występować zastępca mający odpowiednie pełnomocnictwa. (Ustawa z dnia 17 maja 1989r: Prawo Geodezyjne i Kartograficzne).

- Klauzula RODO: Państwa dane osobowe są chronione zgodnie z przepisami prawa.

GEO-SYSTEM
Przedsiębiorstwo Usług Geodezyjnych
i Szacowania Nieruchomości
Zbigniew Starzyk
Danuta Sepelowska, Adam Łęgowski
ul. Powstańców Warszawskich 6
06-400 Ciechanów, tel. (0-23) 672 14 17

P. Agnieszka Fonderska
zam Krajkowo 3
09-140 RACIĄŻ

(współwłaściciel dz.118, 120, 235, 238, 241)

Z A W I A D O M I E N I E

o czynnościach ustalenia przebiegu granic działek ewidencyjnych

Działając na podstawie art. 36-39 Rozporządzenia Ministra Rozwoju Regionalnego i Budownictwa z dnia 29 marca 2001r w sprawie ewidencji gruntów i budynków,
uprzejmie zawiadamiam,
że w dniu **03 wrzesień 2020r od godz. 10.00** w miejscowości Wólka Garwarska, gmina Gliniojeck, powiat ciechanowski zostaną wykonane czynności mające na celu ustalenie granic działek ewidencyjnych nr **119, 236, 237, KW PL1C/00016405/6,**

z działkami przyległymi nr:

- dz.nr 112, dla której prowadzona jest KW PL1C/00029543/9, działka położona w wsi Wólka Garwarska,
- dz.nr 115/1, dla której prowadzona jest KW PL1C/00001268/5, działka położona w wsi Wólka Garwarska,
- dz.nr 118, 120, 235, 238, 241, dla której prowadzona jest KW PL1C/00046088/6, działki położone w wsi Wólka Garwarska,
- dz.nr 122/2 (droga gminna), dla której prowadzona jest KW PL1C/00033013/6, działka położona w wsi Wólka Garwarska,
- dz.nr 23-15, dla której prowadzona jest KW PL1C/00031436, działka położona w wsi Wkra.

Spotkanie z geodetą dokonującym czynności ustalenia granic na drodze gminnej w Wólce Garwarskiej, przy siedlisku P. Romanowskich.

W interesie Państwa jest udział w tych czynnościach, osobiście lub poprzez swojego przedstawiciela. Osoby biorące udział w czynnościach powinny posiadać dokument tożsamości, a w przypadku występowania w charakterze przedstawiciela – pełnomocnictwo na piśmie. Dokument świadczący o pełnomocnictwie zostanie dołączony do akt.

Jednocześnie informuję, że nieobecność strony na gruncie nie wstrzymuje czynności wyznaczenia punktów granicznych działek ewidencyjnych.

Uwaga: z uwagi na potrzebę ustalenia granic i poprawienia błędu w ewidencji gruntów i budynków w przedmiocie drogi gminnej dz.nr 122/2 na wysokości działek nr 119 i 237 oraz 118 i 235, proszę o bezwzględną obecność na gruncie w dniu pomiaru (przebieg drogi na gruncie jest inny niż w dokumentach).

Z poważaniem

GEODETA UPRAWNIONY

inż. Danuta Sepelowska
Upr Nr 8871

POUCZENIE

Geodeta przeprowadzający czynności związane z ustaleniem granic zawiadamia- wzywa właścicieli działek przyległych (strony) do stawiania się na gruncie w celu wzięcia udziału w rozprawie granicznej. Właściciele działek proszeni są o zabranie ze sobą w oznaczonym terminie wszelkich dokumentów mogących mieć znaczenie przy ustalaniu granic, dokumentu tożsamości, tytułu prawnego do nieruchomości. Nie stawienie się stron nie wstrzymuje czynności geodety związanych z ustaleniem granic.

W razie niemożności wzięcia udziału w ustalaniu granic przez samego właściciela gruntów, w jego imieniu może występować zastępca mający odpowiednie pełnomocnictwa. (Ustawa z dnia 17 maja 1989r. Prawo Geodezyjne i Kartograficzne).

- Klauzula RODO: Państwa dane osobowe są chronione zgodnie z przepisami prawa.

GEO-SYSTEM
Przedsiębiorstwo Usług Geodezyjnych
i Szacowania Nieruchomości
Zbigniew Starzyk
Danuta Sepelowska, Adam Łęgowski
ul. Powstańców Warszawskich 6
06-400 Ciechanów, tel. (0-23) 672 14 17

P. Łukasz Wołowiec
zam Krajkowo 3
09-140 RACIĄŻ

(współwłaściciel dz.118, 120, 235, 238, 241)

Z A W I A D O M I E N I E

o czynnościach ustalenia przebiegu granic działek ewidencyjnych

Działając na podstawie art. 36-39 Rozporządzenia Ministra Rozwoju Regionalnego i Budownictwa z dnia 29 marca 2001r w sprawie ewidencji gruntów i budynków,
uprzejmie zawiadamiam,
że w dniu **03 wrzesień 2020r od godz. 10.00** w miejscowości Wólka Garwarska, gmina Glinojec, powiat ciechanowski zostaną wykonane czynności mające na celu ustalenie granic działek ewidencyjnych nr **119, 236, 237, KW PL1C/00016405/6,**

z działkami przyległymi nr:

- dz.nr 112, dla której prowadzona jest KW PL1C/00029543/9, działka położona w wsi Wólka Garwarska,
- dz.nr 115/1, dla której prowadzona jest KW PL1C/00001268/5, działka położona w wsi Wólka Garwarska,
- dz.nr 118, 120, 235, 238, 241, dla której prowadzona jest KW PL1C/00046088/6, działki położone w wsi Wólka Garwarska,
- dz.nr 122/2 (droga gminna), dla której prowadzona jest KW PL1C/00033013/6, działka położona w wsi Wólka Garwarska,
- dz.nr 23-15, dla której prowadzona jest KW PL1C/00031436, działka położona w wsi Wkra.

Spotkanie z geodetą dokonującym czynności ustalenia granic na drodze gminnej w Wólce Garwarskiej, przy siedlisku P. Romanowskich.

W interesie Państwa jest udział w tych czynnościach, osobiście lub poprzez swojego przedstawiciela. Osoby biorące udział w czynnościach powinny posiadać dokument tożsamości, a w przypadku występowania w charakterze przedstawiciela – pełnomocnictwo na piśmie. Dokument świadczący o pełnomocnictwie zostanie dołączony do akt.

Jednocześnie informuję, że nieobecność strony na gruncie nie wstrzymuje czynności wyznaczenia punktów granicznych działek ewidencyjnych.

Uwaga: z uwagi na potrzebę ustalenia granic i poprawienia błędu w ewidencji gruntów i budynków w przedmiocie drogi gminnej dz.nr 122/2 na wysokości działek nr 119 i 237 oraz 118 i 235, proszę o bezwzględną obecność na gruncie w dniu pomiaru (przebieg drogi na gruncie jest inny niż w dokumentach).

Z poważaniem

GEODETA UPRAWNIONY

inż. Danuta Sepelowska
Upr Nr 8871

POUCZENIE

Geodeta przeprowadzający czynności związane z ustaleniem granic zawiadamia- wzywa właścicieli działek przyległych (strony) do stawienia się na gruncie w celu wzięcia udziału w rozprawie granicznej. Właściciele działek proszeni są o zabranie ze sobą w oznaczonym terminie wszelkich dokumentów mogących mieć znaczenie przy ustalaniu granic, dokumentu tożsamości, tytułu prawnego do nieruchomości. Nie stawienie się stron nie wstrzymuje czynności geodety związanych z ustaleniem granic.

W razie niemożności wzięcia udziału w ustalaniu granic przez samego właściciela gruntów, w jego imieniu może występować zastępca mający odpowiednie pełnomocnictwa. (Ustawa z dnia 17 maja 1989r. Prawo Geodezyjne i Kartograficzne).

- Klauzula RODO: Państwa dane osobowe są chronione zgodnie z przepisami prawa.

GEO-SYSTEM
Przedsiębiorstwo Usług Geodezyjnych
i Szacowania Nieruchomości
Zbigniew Starzyk
Danuta Sepelowska, Adam Łęgowski
ul. Powstańców Warszawskich 6
06-400 Ciechanów, tel. (0-23) 672 14 17

P. Małgorzata Wołowiec
zam Zielona 18a
06-456 OJRZEŃ

(współwłaściciel dz.118, 120, 235, 238, 241)

Z A W I A D O M I E N I E

o czynnościach ustalenia przebiegu granic działek ewidencyjnych

Działając na podstawie art. 36-39 Rozporządzenia Ministra Rozwoju Regionalnego i Budownictwa z dnia 29 marca 2001r w sprawie ewidencji gruntów i budynków,
uprzejmie zawiadamiam,

że w dniu **03 wrzesień 2020r od godz. 10.00** w miejscowości Wólka Garwarska, gmina Gliniojeck, powiat ciechanowski zostaną wykonane czynności mające na celu ustalenie granic działek ewidencyjnych nr **119, 236, 237, KW PL1C/00016405/6,**

z działkami przyległymi nr:

- dz.nr 112, dla której prowadzona jest KW PL1C/00029543/9, działka położona w wsi Wólka Garwarska,
- dz.nr 115/1, dla której prowadzona jest KW PL1C/00001268/5, działka położona w wsi Wólka Garwarska,
- dz.nr 118, 120, 235, 238, 241, dla której prowadzona jest KW PL1C/00046088/6, działki położone w wsi Wólka Garwarska,
- dz.nr 122/2 (droga gminna), dla której prowadzona jest KW PL1C/00033013/6, działka położona w wsi Wólka Garwarska,
- dz.nr 23-15, dla której prowadzona jest KW PL1C/00031436, działka położona w wsi Wkra.

Spotkanie z geodetą dokonującym czynności ustalenia granic na drodze gminnej w Wólce Garwarskiej, przy siedlisku P. Romanowskich.

W interesie Państwa jest udział w tych czynnościach, osobiście lub poprzez swojego przedstawiciela. Osoby biorące udział w czynnościach powinny posiadać dokument tożsamości, a w przypadku występowania w charakterze przedstawiciela – pełnomocnictwo na piśmie. Dokument świadczący o pełnomocnictwie zostanie dołączony do akt.

Jednocześnie informuję, że nieobecność strony na gruncie nie wstrzymuje czynności wyznaczenia punktów granicznych działek ewidencyjnych.

Uwaga: z uwagi na potrzebę ustalenia granic i poprawienia błędów w ewidencji gruntów i budynków w przedmiocie drogi gminnej dz.nr 122/2 na wysokości działek nr 119 i 237 oraz 118 i 235, proszę o bezwzględną obecność na gruncie w dniu pomiaru (przebieg drogi na gruncie jest inny niż w dokumentach).

Z poważaniem

GEODETA UPRAWNIONY
inż. Danuta Sepelowska
Upr Nr 8871

POUCZENIE

Geodeta przeprowadzający czynności związane z ustaleniem granic zawiadamia- wzywa właścicieli działek przyległych (strony) do stawienia się na gruncie w celu wzięcia udziału w rozprawie granicznej. Właściciele działek proszeni są o zabranie ze sobą w oznaczonym terminie wszelkich dokumentów mogących mieć znaczenie przy ustalaniu granic, dokumentu tożsamości, tytułu prawnego do nieruchomości. Nie stawienie się stron nie wstrzymuje czynności geodety związanych z ustaleniem granic. W razie niemożności wzięcia udziału w ustalaniu granic przez samego właściciela gruntów, w jego imieniu może występować zastępca mający odpowiednie pełnomocnictwa. (Ustawa z dnia 17 maja 1989r. Prawo Geodezyjne i Kartograficzne).

- Klauzula RODO: Państwa dane osobowe są chronione zgodnie z przepisami prawa.

Ciechanów, 03.08.2020

GEO-SYSTEM
Przedsiębiorstwo Usług Geodezyjnych
i Szacowania Nieruchomości
Zbigniew Starzyk
Danuta Sepielowska, Adam Łęgowski
ul. Powstańców Warszawskich 6
06-400 Ciechanów, tel. (0-23) 672 14 17

P. Wanda Wołowiec
zam Krajkowo 3
09-140 RACIĄŻ

(współwłaściciel dz.118, 120, 235, 238, 241)

Z A W I A D O M I E N I E

o czynnościach ustalenia przebiegu granic działek ewidencyjnych

Działając na podstawie art. 36-39 Rozporządzenia Ministra Rozwoju Regionalnego i Budownictwa z dnia 29 marca 2001r w sprawie ewidencji gruntów i budynków,
uprzejmie zawiadamiam,
że w dniu **03 wrzesień 2020r od godz. 10.00** w miejscowości Wólka Garwarska, gmina Głinojeck, powiat ciechanowski zostaną wykonane czynności mające na celu ustalenie granic działek ewidencyjnych nr **119, 236, 237**, KW PL1C/00016405/6,

z działkami przyległymi nr:

- dz.nr 112, dla której prowadzona jest KW PL1C/00029543/9, działka położona w wsi Wólka Garwarska,
- dz.nr 115/1, dla której prowadzona jest KW PL1C/00001268/5, działka położona w wsi Wólka Garwarska,
- dz.nr 118, 120, 235, 238, 241, dla której prowadzona jest KW PL1C/00046088/6, działki położone w wsi Wólka Garwarska,
- dz.nr 122/2 (droga gminna), dla której prowadzona jest KW PL1C/00033013/6, działka położona w wsi Wólka Garwarska,
- dz.nr 23-15, dla której prowadzona jest KW PL1C/00031436, działka położona w wsi Wkra.

Spotkanie z geodetą dokonującym czynności ustalenia granic na drodze gminnej w Wólce Garwarskiej, przy siedlisku P. Romanowskich.

W interesie Państwa jest udział w tych czynnościach, osobiście lub poprzez swojego przedstawiciela. Osoby biorące udział w czynnościach powinny posiadać dokument tożsamości, a w przypadku występowania w charakterze przedstawiciela – pełnomocnictwo na piśmie. Dokument świadczący o pełnomocnictwie zostanie dołączony do akt.

Jednocześnie informuję, że nieobecność strony na gruncie nie wstrzymuje czynności wyznaczenia punktów granicznych działek ewidencyjnych.

Uwaga: z uwagi na potrzebę ustalenia granic i poprawienia błędów w ewidencji gruntów i budynków w przedmiocie drogi gminnej dz.nr 122/2 na wysokości działek nr 119 i 237 oraz 118 i 235, proszę o bezwzględną obecność na gruncie w dniu pomiaru (przebieg drogi na gruncie jest inny niż w dokumentach).

Z poważaniem

GEODETA UPRAWNIONY
inż. Danuta Sepielowska
Upr Nk 8871

POUCZENIE

Geodeta przeprowadzający czynności związane z ustaleniem granic zawiadamia- wzywa właścicieli działek przyległych (strony) do stawiania się na gruncie w celu wzięcia udziału w rozprawie granicznej. Właściciele działek proszeni są o zabranie ze sobą w oznaczonym terminie wszelkich dokumentów mogących mieć znaczenie przy ustalaniu granic, dokumentu tożsamości, tytułu prawnego do nieruchomości. Nie stawienie się stron nie wstrzymuje czynności geodety związanych z ustaleniem granic.

W razie niemożności wzięcia udziału w ustalaniu granic przez samego właściciela gruntów, w jego imieniu może występować zastępca mający odpowiednie pełnomocnictwa. (Ustawa z dnia 17 maja 1989r. Prawo Geodezyjne i Kartograficzne).

- Klauzula RODO: Państwa dane osobowe są chronione zgodnie z przepisami prawa.

Ciechanów, 03.08.2020

GEO-SYSTEM
Przedsiębiorstwo Usług Geodezyjnych
i Szacowania Nieruchomości
Zbigniew Starzyk
Danuta Sepelowska, Adam Łęgowski
ul. Powstańców Warszawskich 6
06-400 Ciechanów, tel. (0-23) 672 14 17

Miasto i Gmina Głinojeck
Płocka 12
06-452 GLINOJECK

(właściciel dz.122/2)

Z A W I A D O M I E N I E

o czynnościach ustalenia przebiegu granic działek ewidencyjnych

Działając na podstawie art. 36-39 Rozporządzenia Ministra Rozwoju Regionalnego i Budownictwa z dnia 29 marca 2001r w sprawie ewidencji gruntów i budynków,
uprzejmie zawiadamiam,
że w dniu **03 wrzesień 2020r od godz. 10.00** w miejscowości Wólka Garwarska, gmina Głinojeck, powiat ciechanowski zostaną wykonane czynności mające na celu ustalenie granic działek ewidencyjnych nr **119, 236, 237**, KW PL1C/00016405/6,

z działkami przyległymi nr:

- dz.nr 112, dla której prowadzona jest KW PL1C/00029543/9, działka położona w wsi Wólka Garwarska,
- dz.nr 115/1, dla której prowadzona jest KW PL1C/00001268/5, działka położona w wsi Wólka Garwarska,
- dz.nr 118, 120, 235, 238, 241, dla której prowadzona jest KW PL1C/00046088/6, działki położone w wsi Wólka Garwarska,
- dz.nr 122/2 (droga gminna), dla której prowadzona jest KW PL1C/00033013/6, działka położona w wsi Wólka Garwarska,
- dz.nr 23-15, dla której prowadzona jest KW PL1C/00031436, działka położona w wsi Wkra.


Spotkanie z geodetą dokonującym czynności ustalenia granic na drodze gminnej w Wólce Garwarskiej, przy siedlisku P. Romanowskich.

W interesie Państwa jest udział w tych czynnościach, osobiście lub poprzez swojego przedstawiciela. Osoby biorące udział w czynnościach powinny posiadać dokument tożsamości, a w przypadku występowania w charakterze przedstawiciela – pełnomocnictwo na piśmie. Dokument świadczący o pełnomocnictwie zostanie dołączony do akt.

Jednocześnie informuję, że nieobecność strony na gruncie nie wstrzymuje czynności wyznaczenia punktów granicznych działek ewidencyjnych.

Uwaga: z uwagi na potrzebę ustalenia granic i poprawienia błędu w ewidencji gruntów i budynków w przedmiocie drogi gminnej dz.nr 122/2 na wysokości działek nr 119 i 237 oraz 118 i 235, proszę o bezwzględną obecność na gruncie w dniu pomiaru (przebieg drogi na gruncie jest inny niż w dokumentach).

Z poważaniem

GEODETA UPRAWNIONY

inż. Danuta Sepelowska
Upr. Nr 8871

POUCZENIE

Geodeta przeprowadzający czynności związane z ustaleniem granic zawiadamia- wzywa właścicieli działek przyległych (strony) do stawienia się na gruncie w celu wzięcia udziału w rozprawie granicznej. Właściciele działek proszeni są o zabranie ze sobą w oznaczonym terminie wszelkich dokumentów mogących mieć znaczenie przy ustalaniu granic, dokumentu tożsamości, tytułu prawnego do nieruchomości. Nie stawienie się stron nie wstrzymuje czynności geodety związanych z ustaleniem granic.

W razie niemożności wzięcia udziału w ustalaniu granic przez samego właściciela gruntów, w jego imieniu może występować zastępca mający odpowiednie pełnomocnictwa. (Ustawa z dnia 17 maja 1989r: Prawo Geodezyjne i Kartograficzne).

- Klauzula RODO: Państwa dane osobowe są chronione zgodnie z przepisami prawa.

GEO-SYSTEM
Przedsiębiorstwo Usług Geodezyjnych
i Szacowania Nieruchomości
Zbigniew Starzyk
Danuta Sepelowska, Adam Łęgowski
ul. Powstańców Warszawskich 6
06-400 Ciechanów, tel. (0-23) 672 14 17

P. Tomasz Nowociński
zam Wkra 55
06-452 GLINOJECK

(współwłaściciel dz.15)

Z A W I A D O M I E N I E

o czynnościach ustalenia przebiegu granic działek ewidencyjnych

Działając na podstawie art. 36-39 Rozporządzenia Ministra Rozwoju Regionalnego i Budownictwa z dnia 29 marca 2001r w sprawie ewidencji gruntów i budynków,

uprzejmie zawiadamiam,

że w dniu **03 wrzesień 2020r od godz. 10.00** w miejscowości Wólka Garwarska, gmina Głinojeck, powiat ciechanowski zostaną wykonane czynności mające na celu ustalenie granic działek ewidencyjnych nr **119, 236, 237**, KW PL1C/00016405/6,

z działkami przyległymi nr:


- dz.nr 112, dla której prowadzona jest KW PL1C/00029543/9, działka położona w wsi Wólka Garwarska,
- dz.nr 115/1, dla której prowadzona jest KW PL1C/00001268/5, działka położona w wsi Wólka Garwarska,
- dz.nr 118, 120, 235, 238, 241, dla której prowadzona jest KW PL1C/00046088/6, działki położone w wsi Wólka Garwarska,
- dz.nr 122/2 (droga gminna), dla której prowadzona jest KW PL1C/00033013/6, działka położona w wsi Wólka Garwarska,
- dz.nr 23-15, dla której prowadzona jest KW PL1C/00031436, działka położona w wsi Wkra.

Spotkanie z geodetą dokonującym czynności ustalenia granic na drodze gminnej w Wólce Garwarskiej, przy siedlisku P. Romanowskich.

W interesie Państwa jest udział w tych czynnościach, osobiście lub poprzez swojego przedstawiciela. Osoby biorące udział w czynnościach powinny posiadać dokument tożsamości, a w przypadku występowania w charakterze przedstawiciela – pełnomocnictwo na piśmie. Dokument świadczący o pełnomocnictwie zostanie dołączony do akt.

Jednocześnie informuję, że nieobecność strony na gruncie nie wstrzymuje czynności wyznaczenia punktów granicznych działek ewidencyjnych.

Z poważaniem

GEODETA UPRAWNIONY

inż. Danuta Sepelowska
Upr Nr 8871

POUCZENIE

Geodeta przeprowadzający czynności związane z ustaleniem granic zawiadamia- wzywa właścicieli działek przyległych (strony) do stawienia się na gruncie w celu wzięcia udziału w rozprawie granicznej. Właściciele działek proszeni są o zabranie ze sobą w oznaczonym terminie wszelkich dokumentów mogących mieć znaczenie przy ustalaniu granic, dokumentu tożsamości, tytułu prawnego do nieruchomości. Nie stawienie się stron nie wstrzymuje czynności geodety związanych z ustaleniem granic.

W razie niemożności wzięcia udziału w ustalaniu granic przez samego właściciela gruntów, w jego imieniu może występować zastępca mający odpowiednio pełnomocnictwa. (Ustawa z dnia 17 maja 1989r: Prawo Geodezyjne i Kartograficzne).

- Klauzula RODO: Państwa dane osobowe są chronione zgodnie z przepisami prawa.

Ciechanów, 03.08.2020

GEO-SYSTEM
Przedsiębiorstwo Usług Geodezyjnych
i Szacowania Nieruchomości
Zbigniew Starzyk
Danuta Sepetowska, Adam Łęgowski
ul. Powstańców Warszawskich 6
06-400 Ciechanów, tel. (0-23) 672 14 17

P. Adam i Janina Nowocińscy
zam Wkra 55
06-452 GLINOJECK

(współwłaściciele dz.15)

Z A W I A D O M I E N I E

o czynnościach ustalenia przebiegu granic działek ewidencyjnych

Działając na podstawie art. 36-39 Rozporządzenia Ministra Rozwoju Regionalnego i Budownictwa z dnia 29 marca 2001r w sprawie ewidencji gruntów i budynków,

uprzejmie zawiadamiam,

że w dniu **03 wrzesień 2020r od godz. 10.00** w miejscowości Wólka Garwarska, gmina Glinojeck, powiat ciechanowski zostaną wykonane czynności mające na celu ustalenie granic działek ewidencyjnych nr **119, 236, 237**, KW PL1C/00016405/6,

z działkami przyległymi nr:

- dz.nr 112, dla której prowadzona jest KW PL1C/00029543/9, działka położona w wsi Wólka Garwarska,
- dz.nr 115/1, dla której prowadzona jest KW PL1C/00001268/5, działka położona w wsi Wólka Garwarska,
- dz.nr 118, 120, 235, 238, 241, dla której prowadzona jest KW PL1C/00046088/6, działki położone w wsi Wólka Garwarska,
- dz.nr 122/2 (droga gminna), dla której prowadzona jest KW PL1C/00033013/6, działka położona w wsi Wólka Garwarska,
- dz.nr 23-15, dla której prowadzona jest KW PL1C/00031436, działka położona w wsi Wkra.

Spotkanie z geodetą dokonującym czynności ustalenia granic na drodze gminnej w Wólce Garwarskiej, przy siedlisku P. Romanowskich.

W interesie Państwa jest udział w tych czynnościach, osobiście lub poprzez swojego przedstawiciela. Osoby biorące udział w czynnościach powinny posiadać dokument tożsamości, a w przypadku występowania w charakterze przedstawiciela – pełnomocnictwo na piśmie. Dokument świadczący o pełnomocnictwie zostanie dołączony do akt.

Jednocześnie informuję, że nieobecność strony na gruncie nie wstrzymuje czynności wyznaczenia punktów granicznych działek ewidencyjnych.

Z poważaniem

GEODETA UPRAWNIONY
inż. Danuta Sepetowska
Upr. Nr 8871

POUCZENIE

Geodeta przeprowadzający czynności związane z ustaleniem granic zawiadamia- wzywa właścicieli działek przyległych (strony) do stawienia się na gruncie w celu wzięcia udziału w rozprawie granicznej. Właściciele działek proszeni są o zabranie ze sobą w oznaczonym terminie wszelkich dokumentów mogących mieć znaczenie przy ustalaniu granic, dokumentu tożsamości, tytułu prawnego do nieruchomości. Nie stawienie się stron nie wstrzymuje czynności geodety związanych z ustaleniem granic.

W razie niemożności wzięcia udziału w ustalaniu granic przez samego właściciela gruntów, w jego imieniu może występować zastępca mający odpowiednie pełnomocnictwa. (Ustawa z dnia 17 maja 1989r. Prawo Geodezyjne i Kartograficzne).

- Klauzula RODO: Państwa dane osobowe są chronione zgodnie z przepisami prawa.