


ZAWIADOMIENIE **o czynnościach wyznaczenia znaków granicznych**

Zawiadamia się zgodnie z art. 39 p.5 ustawy z dnia 17 maja 1989 r. – Prawo geodezyjne i kartograficzne / Dz. U. Z 2020, poz. 276 /, w dniu **19.05.2020r. o godz. 10.00**, w miejscowości **Morawka**, gm. Gołymin - Ośrodek, zostaną przeprowadzone czynności wyznaczania punktów granicznych ujawnionych uprzednio w ewidencji gruntów i budynków

- pomiędzy działką nr **32** (stanowiącą własność P. Danuty Tarnowskiej) a działką sąsiednią nr **22/1**.

W związku z powyższym, jako zainteresowanych, zapraszam do wzięcia udziału w opisanych czynnościach

Miejsce spotkania: na działce własnej.


GEODETA UPRAWNIONY
mgr inż. Jacek Kraśniewski
Upr. MGEPE NT 12150
.....
podpis geodety

POUCZENIE

Zawiadomieni właściciele (władający) gruntami proszeni są o przybycie w oznaczonym terminie z wszelkimi dokumentami, jakie mogą być potrzebne przy przyjmowaniu granic ich gruntów oraz dokumentami tożsamości.

W imieniu osób nieobecnych mogą występować odpowiednio upoważnieni pełnomocnicy.

W przypadku współwłasności, współużytkowania wieczystego, małżeńskiej wspólności ustawowej – uczestnikami postępowania są wszystkie strony.

W związku z przepisem art.32 ustawy z dnia 17 maja 1989r. - Prawo geodezyjne i kartograficzne (Dz. U. Z 2020r., poz. 276) informuje się, że nie stawienie się zainteresowanego na gruncie bez usprawiedliwienia nie spowoduje wstrzymania czynności przyjęcia granic.


ZAWIADOMIENIE **o czynnościach wyznaczenia znaków granicznych**

Zawiadamia się zgodnie z art. 39 p.5 ustawy z dnia 17 maja 1989 r. – Prawo geodezyjne i kartograficzne / Dz. U. Z 2020, poz. 276 /, w dniu **19.05.2020r. o godz. 10.00**, w miejscowości **Morawka**, gm. Gołymin - Ośrodek, zostaną przeprowadzone czynności wyznaczania punktów granicznych ujawnionych uprzednio w ewidencji gruntów i budynków

- pomiędzy działką nr **32** (stanowiącą własność P. Danuty Tarnowskiej) a działką sąsiednią nr **22/1**.

W związku z powyższym, jako zainteresowanych, zapraszam do wzięcia udziału w opisanych czynnościach

Miejsce spotkania: na działce własnej.


GEODETA UPRAWNIONY
mgr inż. Jacek Kraśniewski
Upr. MGEZP Nr 12150
.....
podpis geodety

POUCZENIE

Zawiadomieni właściciele (władający) gruntami proszeni są o przybycie w oznaczonym terminie z wszelkimi dokumentami, jakie mogą być potrzebne przy przyjmowaniu granic ich gruntów oraz dokumentami tożsamości.

W imieniu osób nieobecnych mogą występować odpowiednio upoważnieni pełnomocnicy.

W przypadku współwłasności, współużytkowania wieczystego, małżeńskiej wspólności ustawowej – uczestnikami postępowania są wszystkie strony.

W związku z przepisem art.32 ustawy z dnia 17 maja 1989r. - Prawo geodezyjne i kartograficzne (Dz. U. Z 2020r., poz. 276) informuje się, że nie stawienie się zainteresowanego na gruncie bez usprawiedliwienia nie spowoduje wstrzymania czynności przyjęcia granic.


ZAWIADOMIENIE
o czynnościach wyznaczenia znaków granicznych

Zawiadamia się zgodnie z art. 39 p.5 ustawy z dnia 17 maja 1989 r. – Prawo geodezyjne i kartograficzne / Dz. U. Z 2020, poz. 276 /, w dniu **19.05.2020r. o godz. 10.00**, w miejscowości **Morawka**, gm. Gołymin - Ośrodek, zostaną przeprowadzone czynności wyznaczania punktów granicznych ujawnionych uprzednio w ewidencji gruntów i budynków

- pomiędzy działką nr **32** (stanowiącą własność **P. Danuty Tarnowskiej**) a działką sąsiednią nr **22/1**.

W związku z powyższym, jako zainteresowanych, zapraszam do wzięcia udziału w opisanych czynnościach

Miejsce spotkania: na działce własnej.


GEODETA UPRAWNIONY
mgr inż. *Jacek Kraśniewski*
Upr. MGZPE nr 12150
.....
podpis geodety

POUCZENIE

Zawiadomieni właściciele (władający) gruntami proszeni są o przybycie w oznaczonym terminie z wszelkimi dokumentami, jakie mogą być potrzebne przy przyjmowaniu granic ich gruntów oraz dokumentami tożsamości.

W imieniu osób nieobecnych mogą występować odpowiednio upoważnieni pełnomocnicy.

W przypadku współwłasności, współużytkowania wieczystego, małżeńskiej wspólności ustawowej – uczestnikami postępowania są wszystkie strony.

W związku z przepisem art.32 ustawy z dnia 17 maja 1989r. - Prawo geodezyjne i kartograficzne (Dz. U. Z 2020r., poz. 276) informuje się, że nie stawienie się zainteresowanego na gruncie bez usprawiedliwienia nie spowoduje wstrzymania czynności przyjęcia granic.


ZAWIADOMIENIE **o czynnościach wyznaczenia znaków granicznych**

Zawiadamia się zgodnie z art. 39 p.5 ustawy z dnia 17 maja 1989 r. – Prawo geodezyjne i kartograficzne / Dz. U. Z 2020, poz. 276 /, w dniu **19.05.2020r. o godz. 10.00**, w miejscowości **Morawka**, gm. Gołymin - Ośrodek, zostaną przeprowadzone czynności wyznaczania punktów granicznych ujawnionych uprzednio w ewidencji gruntów i budynków

- pomiędzy działką nr **32** (stanowiącą własność P. Danuty Tarnowskiej) a działką sąsiednią nr **22/1**.

W związku z powyższym, jako zainteresowanych, zapraszam do wzięcia udziału w opisanych czynnościach

Miejsce spotkania: na działce własnej.


GEODETA UPRAWNIONY
mgr inż. Jacek Kraśniewski
Upr. MGEPE Nr 12150
.....
podpis geodety

POUCZENIE

Zawiadomieni właściciele (władający) gruntami proszeni są o przybycie w oznaczonym terminie z wszelkimi dokumentami, jakie mogą być potrzebne przy przyjmowaniu granic ich gruntów oraz dokumentami tożsamości.

W imieniu osób nieobecnych mogą występować odpowiednio upoważnieni pełnomocnicy.

W przypadku współwłasności, współużytkowania wieczystego, małżeńskiej wspólności ustawowej – uczestnikami postępowania są wszystkie strony.

W związku z przepisem art.32 ustawy z dnia 17 maja 1989r. - Prawo geodezyjne i kartograficzne (Dz. U. Z 2020r., poz. 276) informuje się, że nie stawienie się zainteresowanego na gruncie bez usprawiedliwienia nie spowoduje wstrzymania czynności przyjęcia granic.


ZAWIADOMIENIE **o czynnościach wyznaczenia znaków granicznych**

Zawiadamia się zgodnie z art. 39 p.5 ustawy z dnia 17 maja 1989 r. – Prawo geodezyjne i kartograficzne / Dz. U. Z 2020, poz. 276 /, w dniu **19.05.2020r. o godz. 10.00**, w miejscowości **Morawka**, gm. Gołymin - Ośrodek, zostaną przeprowadzone czynności wyznaczania punktów granicznych ujawnionych uprzednio w ewidencji gruntów i budynków

- pomiędzy działką nr **32** (stanowiącą własność P. Danuty Tarnowskiej) a działką sąsiednią nr **22/1**.

W związku z powyższym, jako zainteresowanych, zapraszam do wzięcia udziału w opisanych czynnościach

Miejsce spotkania: na działce własnej.


GEODETA UPRAWNIONY
mgr inż. Jacek Kraśniewski
Upr. NGPAB nr 12150
.....
podpis geodety

POUCZENIE

Zawiadomieni właściciele (władający) gruntami proszeni są o przybycie w oznaczonym terminie z wszelkimi dokumentami, jakie mogą być potrzebne przy przyjmowaniu granic ich gruntów oraz dokumentami tożsamości.

W imieniu osób nieobecnych mogą występować odpowiednio upoważnieni pełnomocnicy.

W przypadku współwłasności, współużytkowania wieczystego, małżeńskiej wspólności ustawowej – uczestnikami postępowania są wszystkie strony.

W związku z przepisem art.32 ustawy z dnia 17 maja 1989r. - Prawo geodezyjne i kartograficzne (Dz. U. Z 2020r., poz. 276) informuje się, że nie stawienie się zainteresowanego na gruncie bez usprawiedliwienia nie spowoduje wstrzymania czynności przyjęcia granic.


ZAWIADOMIENIE **o czynnościach wyznaczenia znaków granicznych**

Zawiadamia się zgodnie z art. 39 p.5 ustawy z dnia 17 maja 1989 r. – Prawo geodezyjne i kartograficzne / Dz. U. Z 2020, poz. 276 /, w dniu **19.05.2020r. o godz. 10.00**, w miejscowości **Morawka**, gm. Gołymin - Ośrodek, zostaną przeprowadzone czynności wyznaczania punktów granicznych ujawnionych uprzednio w ewidencji gruntów i budynków

- pomiędzy działką nr **32** (stanowiącą własność P. Danuty Tarnowskiej) a działką sąsiednią nr **22/1**.

W związku z powyższym, jako zainteresowanych, zapraszam do wzięcia udziału w opisanych czynnościach

Miejsce spotkania: na działce własnej.


GEODETA UPRAWNIONY
mgr inż. Jacek Kraśniewski
Upr. KGE 7 E Nr 12150
.....
podpis geodety

POUCZENIE

Zawiadomieni właściciele (władający) gruntami proszeni są o przybycie w oznaczonym terminie z wszelkimi dokumentami, jakie mogą być potrzebne przy przyjmowaniu granic ich gruntów oraz dokumentami tożsamości.

W imieniu osób nieobecnych mogą występować odpowiednio upoważnieni pełnomocnicy.

W przypadku współwłasności, współużytkowania wieczystego, małżeńskiej wspólności ustawowej – uczestnikami postępowania są wszystkie strony.

W związku z przepisem art.32 ustawy z dnia 17 maja 1989r. - Prawo geodezyjne i kartograficzne (Dz. U. Z 2020r., poz. 276) informuje się, że nie stawienie się zainteresowanego na gruncie bez usprawiedliwienia nie spowoduje wstrzymania czynności przyjęcia granic.


ZAWIADOMIENIE **o czynnościach wyznaczenia znaków granicznych**

Zawiadamia się zgodnie z art. 39 p.5 ustawy z dnia 17 maja 1989 r. – Prawo geodezyjne i kartograficzne / Dz. U. Z 2020, poz. 276 /, w dniu **19.05.2020r. o godz. 10.00**, w miejscowości **Morawka**, gm. Gołymin - Ośrodek, zostaną przeprowadzone czynności wyznaczania punktów granicznych ujawnionych uprzednio w ewidencji gruntów i budynków

- pomiędzy działką nr **32** (stanowiącą własność P. Danuty Tarnowskiej) a działką sąsiednią nr **22/1**.

W związku z powyższym, jako zainteresowanych, zapraszam do wzięcia udziału w opisanych czynnościach

Miejsce spotkania: na działce własnej.


GEODETA UPRAWNIONY
mgr inż. *Jacek Kraśniewski*
Upr. NGP/B nr 12150
.....
podpis geodety

POUCZENIE

Zawiadomieni właściciele (władający) gruntami proszeni są o przybycie w oznaczonym terminie z wszelkimi dokumentami, jakie mogą być potrzebne przy przyjmowaniu granic ich gruntów oraz dokumentami tożsamości.

W imieniu osób nieobecnych mogą występować odpowiednio upoważnieni pełnomocnicy.

W przypadku współwłasności, współużytkowania wieczystego, małżeńskiej wspólności ustawowej – uczestnikami postępowania są wszystkie strony.

W związku z przepisem art.32 ustawy z dnia 17 maja 1989r. - Prawo geodezyjne i kartograficzne (Dz. U. Z 2020r., poz. 276) informuje się, że nie stawienie się zainteresowanego na gruncie bez usprawiedliwienia nie spowoduje wstrzymania czynności przyjęcia granic.

ZAWIADOMIENIE
o czynnościach wyznaczenia znaków granicznych

Zawiadamia się zgodnie z art. 39 p.5 ustawy z dnia 17 maja 1989 r. – Prawo geodezyjne i kartograficzne / Dz. U. Z 2020, poz. 276 /, w dniu **19.05.2020r. o godz. 10.00**, w miejscowości **Morawka**, gm. Gołymin - Ośrodek, zostaną przeprowadzone czynności wyznaczania punktów granicznych ujawnionych uprzednio w ewidencji gruntów i budynków

- pomiędzy działką nr **32** (stanowiącą własność P. Danuty Tarnowskiej) a działką sąsiednią nr **22/1**.

W związku z powyższym, jako zainteresowanych, zapraszam do wzięcia udziału w opisanych czynnościach

Miejsce spotkania: na działce własnej.

GEODETA UPRAWNIONY
mgr inż. Jacek Kraśniewski

Upr. MGP/IB Nr 12150

.....
podpis geodety

POUCZENIE

Zawiadomieni właściciele (władający) gruntami proszeni są o przybycie w oznaczonym terminie z wszelkimi dokumentami, jakie mogą być potrzebne przy przyjmowaniu granic ich gruntów oraz dokumentami tożsamości.

W imieniu osób nieobecnych mogą występować odpowiednio upoważnieni pełnomocnicy.

W przypadku współwłasności, współużytkowania wieczystego, małżeńskiej wspólności ustawowej – uczestnikami postępowania są wszystkie strony.

W związku z przepisem art.32 ustawy z dnia 17 maja 1989r. - Prawo geodezyjne i kartograficzne (Dz. U. Z 2020r., poz. 276) informuje się, że nie stawienie się zainteresowanego na gruncie bez usprawiedliwienia nie spowoduje wstrzymania czynności przyjęcia granic.


ZAWIADOMIENIE
o czynnościach wyznaczenia znaków granicznych

Zawiadamia się zgodnie z art. 39 p.5 ustawy z dnia 17 maja 1989 r. – Prawo geodezyjne i kartograficzne / Dz. U. Z 2020, poz. 276 /, w dniu **19.05.2020r. o godz. 10.00**, w miejscowości **Morawka**, gm. Gołymin - Ośrodek, zostaną przeprowadzone czynności wyznaczania punktów granicznych ujawnionych uprzednio w ewidencji gruntów i budynków

- pomiędzy działką nr **32** (stanowiącą własność P. Danuty Tarnowskiej) a działką sąsiednią nr **22/1**.

W związku z powyższym, jako zainteresowanych, zapraszam do wzięcia udziału w opisanych czynnościach

Miejsce spotkania: na działce własnej.


GEODETA UPRAWNIONY
mgr inż. Jacek Kraśniewski
Upr. MGEZP Nr 12150
.....
podpis geodety

POUCZENIE

Zawiadomieni właściciele (władający) gruntami proszeni są o przybycie w oznaczonym terminie z wszelkimi dokumentami, jakie mogą być potrzebne przy przyjmowaniu granic ich gruntów oraz dokumentami tożsamości.

W imieniu osób nieobecnych mogą występować odpowiednio upoważnieni pełnomocnicy.

W przypadku współwłasności, współużytkowania wieczystego, małżeńskiej wspólności ustawowej – uczestnikami postępowania są wszystkie strony.

W związku z przepisem art.32 ustawy z dnia 17 maja 1989r. - Prawo geodezyjne i kartograficzne (Dz. U. Z 2020r., poz. 276) informuje się, że nie stawienie się zainteresowanego na gruncie bez usprawiedliwienia nie spowoduje wstrzymania czynności przyjęcia granic.


ZAWIADOMIENIE **o czynnościach wyznaczenia znaków granicznych**

Zawiadamia się zgodnie z art. 39 p.5 ustawy z dnia 17 maja 1989 r. – Prawo geodezyjne i kartograficzne / Dz. U. Z 2020, poz. 276 /, w dniu **19.05.2020r. o godz. 10.00**, w miejscowości **Morawka**, gm. Gołymin - Ośrodek, zostaną przeprowadzone czynności wyznaczania punktów granicznych ujawnionych uprzednio w ewidencji gruntów i budynków

- pomiędzy działką nr **32** (stanowiącą własność P. Danuty Tarnowskiej) a działką sąsiednią nr **22/1**.

W związku z powyższym, jako zainteresowanych, zapraszam do wzięcia udziału w opisanych czynnościach

Miejsce spotkania: na działce własnej.


GEODETA UPRAWNIONY
mgr inż. Jacek Kraśniewski
Upr. MGE 7 E Nr 12150
.....
podpis geodety

POUCZENIE

Zawiadomieni właściciele (władający) gruntami proszeni są o przybycie w oznaczonym terminie z wszelkimi dokumentami, jakie mogą być potrzebne przy przyjmowaniu granic ich gruntów oraz dokumentami tożsamości.

W imieniu osób nieobecnych mogą występować odpowiednio upoważnieni pełnomocnicy.

W przypadku współwłasności, współużytkowania wieczystego, małżeńskiej wspólności ustawowej – uczestnikami postępowania są wszystkie strony.

W związku z przepisem art.32 ustawy z dnia 17 maja 1989r. - Prawo geodezyjne i kartograficzne (Dz. U. Z 2020r., poz. 276) informuje się, że nie stawienie się zainteresowanego na gruncie bez usprawiedliwienia nie spowoduje wstrzymania czynności przyjęcia granic.

ZAWIADOMIENIE
o czynnościach wyznaczenia znaków granicznych

Zawiadamia się zgodnie z art. 39 p.5 ustawy z dnia 17 maja 1989 r. – Prawo geodezyjne i kartograficzne / Dz. U. Z 2020, poz. 276 /, w dniu **19.05.2020r. o godz. 10.00**, w miejscowości **Morawka**, gm. Gołymin - Ośrodek, zostaną przeprowadzone czynności wyznaczania punktów granicznych ujawnionych uprzednio w ewidencji gruntów i budynków

- pomiędzy działką nr **32** (stanowiącą własność P. Danuty Tarnowskiej) a działką sąsiednią nr **22/1**.

W związku z powyższym, jako zainteresowanych, zapraszam do wzięcia udziału w opisanych czynnościach

Miejsce spotkania: na działce własnej.

GEODETA UPRAWNIONY
mgr inż. Jacek Kraśniewski
Upr. NGP/EB NT 12150

.....
podpis geodety

POUCZENIE

Zawiadomieni właściciele (władający) gruntami proszeni są o przybycie w oznaczonym terminie z wszelkimi dokumentami, jakie mogą być potrzebne przy przyjmowaniu granic ich gruntów oraz dokumentami tożsamości.

W imieniu osób nieobecnych mogą występować odpowiednio upoważnieni pełnomocnicy.

W przypadku współwłasności, współużytkowania wieczystego, małżeńskiej wspólności ustawowej – uczestnikami postępowania są wszystkie strony.

W związku z przepisem art.32 ustawy z dnia 17 maja 1989r. - Prawo geodezyjne i kartograficzne (Dz. U. Z 2020r., poz. 276) informuje się, że nie stawienie się zainteresowanego na gruncie bez usprawiedliwienia nie spowoduje wstrzymania czynności przyjęcia granic.