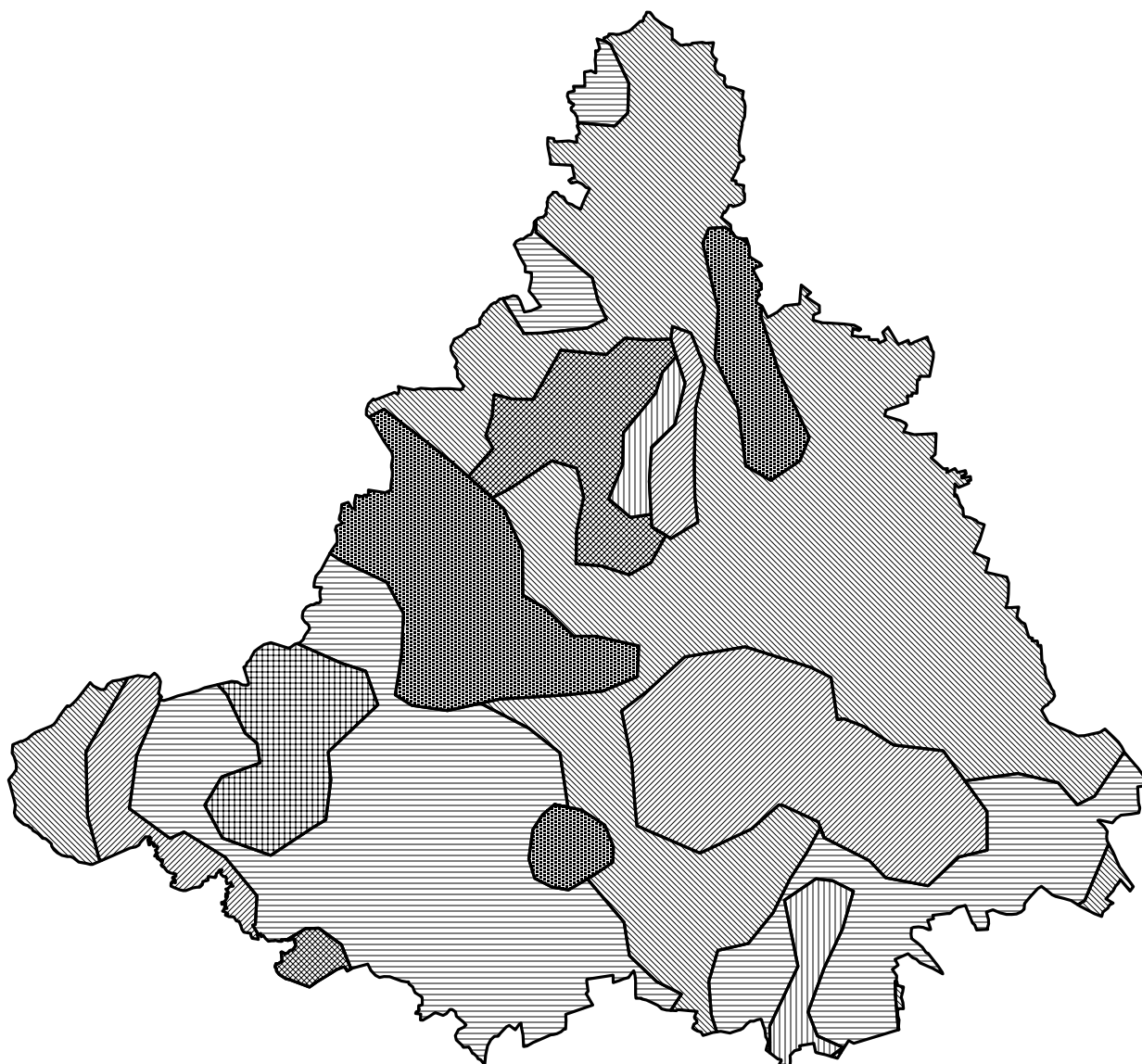









Mapa 1. Orientacyjne rozmieszczenie powierzchniowych utworów geologicznych w Powiecie Ciechanowskim



Legenda

-  Holocenijskie piaski eoliczne
-  Płaski, żwiry i mułki kemów
-  Osady moreny dennej - gliny morenowe i piaski z gładzami akumulacji lodowcowej
-  Moreny czołowe, międzylobowe i martwego lodu (piaski, żwiry i gładz oraz gliny morenowe)
-  Iły, mułki i piaski akumulacji zastoiskowej
-  Iły, mułki i piaski akumulacji jeziornej lub rzeczno-jeziornej
-  Płaski i żwiry akumulacji rzeczno-lodowcowej